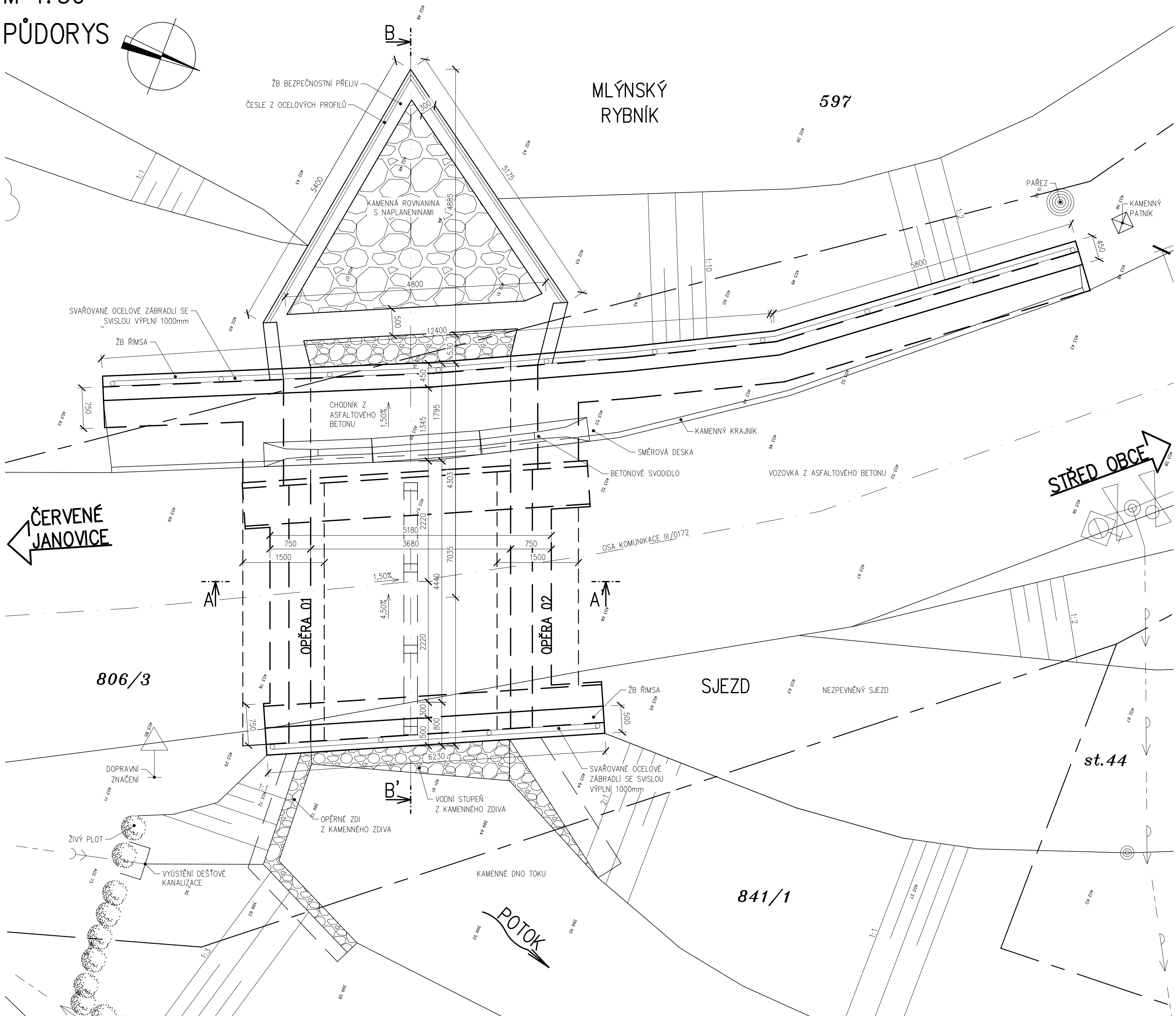


STÁVAJÍCÍ STAV – PŘEHLEDNÉ VÝKRESY

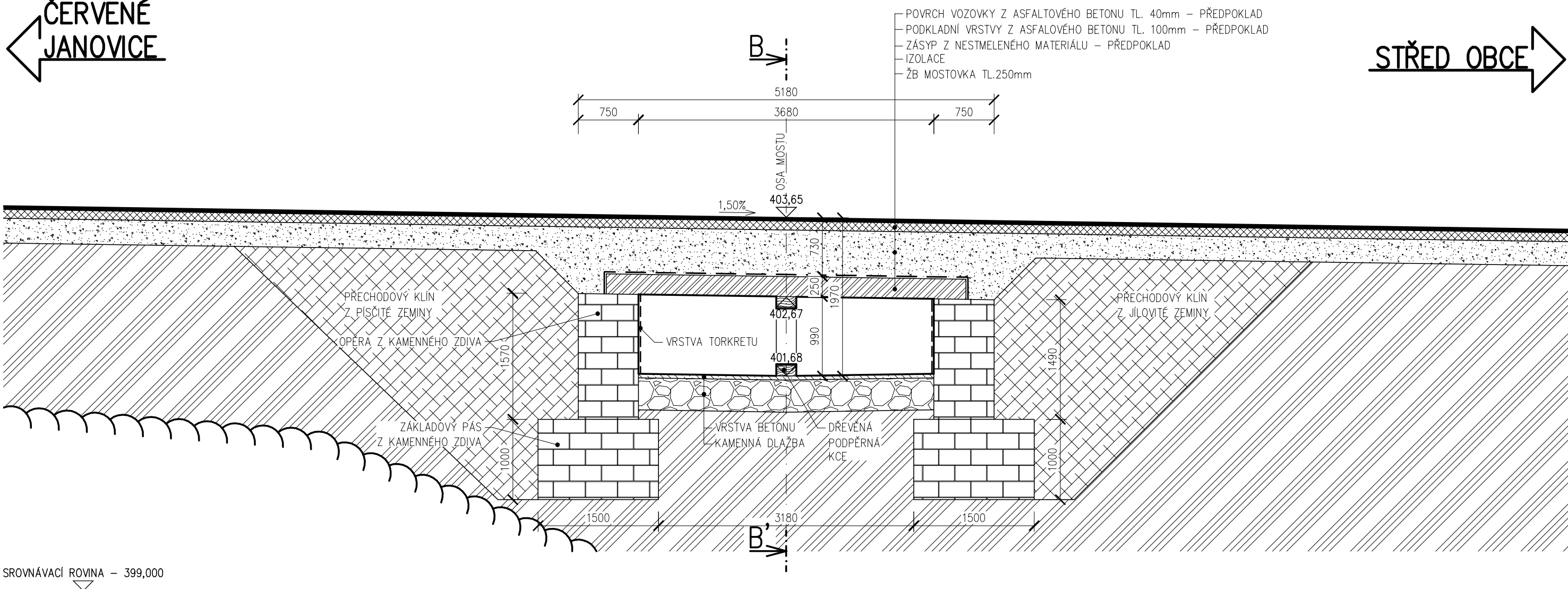
M 1:50

PŮDORYS



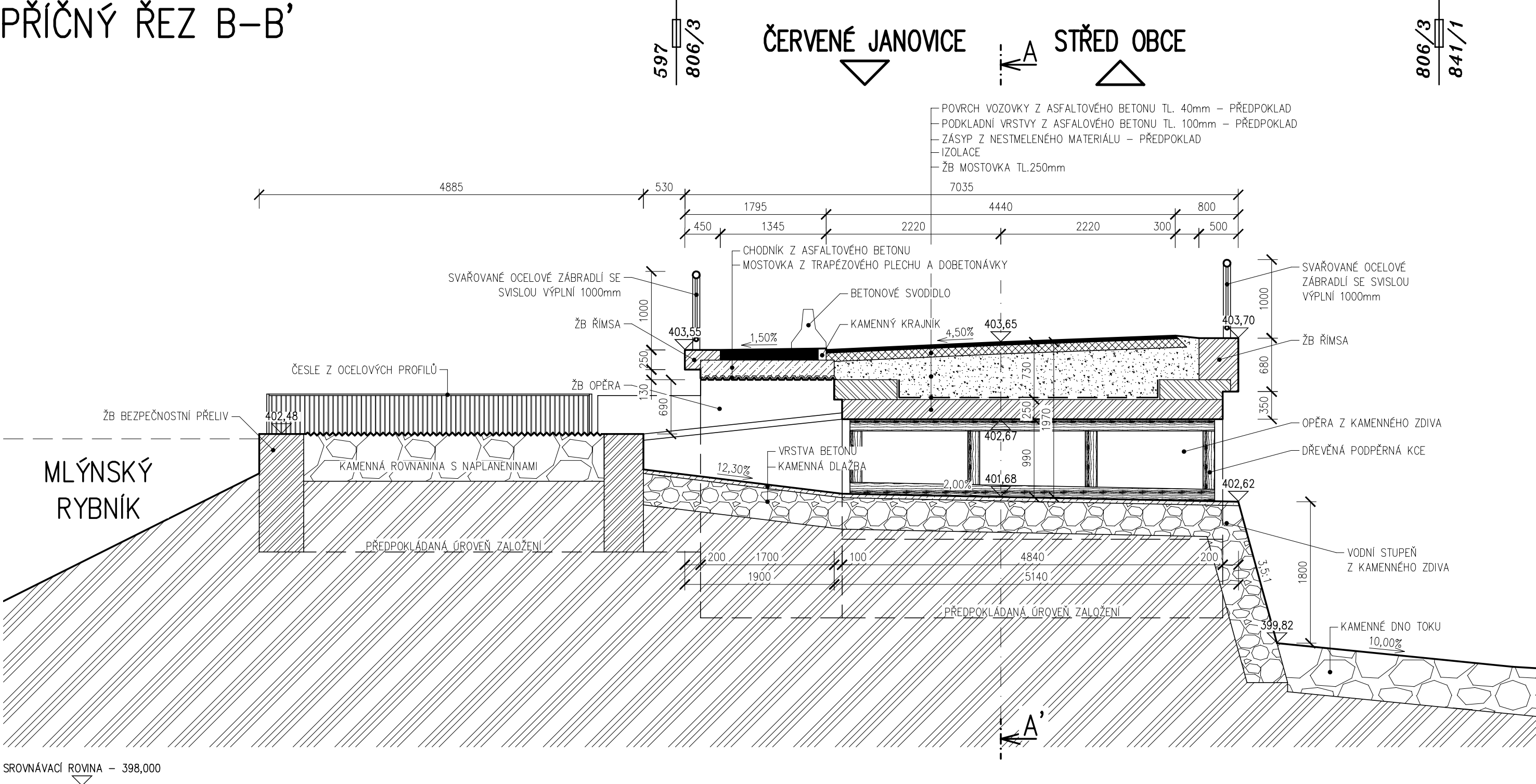
PODÉLNÝ ŘEZ A-A'

ČERVENÉ JANOVICE



PŘÍČNÝ ŘEZ B-B'

MLÝNSKÝ RYBNÍK



POZNÁMKY:

- 1 PRO ZPŘEHLEDNĚNÍ NEJSOU VE VÝKRESU ZOBRAZENY A ZAKOTOVÁNY NĚKTERÉ VIDITELNÉ HRANY
- 2 TVAR NOSNÉ KONSTRUKCE A SPODNÍ STAVBY JE ODVOZEN Z GEODETICKÉHO ZAMĚŘENÍ, MOSTNÍHO LISTU A OBDOBŇNÝCH KONSTRUKCÍ

LEGENDA INŽENÝRSKÝCH SÍTÍ:

- -- STÁVAJÍCÍ VODOVOD, PODZEMNÍ NEOVĚŘENÝ (VHS VRCHLICE-MALEČ, a.s.)
- -- STÁVAJÍCÍ DEŠŤOVÁ KANALIZACE, PODZEMNÍ NEOVĚŘENÉ (OBEC OPATOVICE I.)
- -- STÁVAJÍCÍ SILOVÉ VEDENÍ NÍZKÉHO NAPĚTÍ, NADZEMNÍ (ČEZ DISTRIBUCE, a.s.)
- -- STÁVAJÍCÍ SDĚLOVACÍ VEDENÍ, METALICKÉ, PODZEMNÍ NEOV. (ČETIN, ČESKÁ TELEKOMUNIKAČNÍ INFRASTRUKTURA a.s.)
- -- STÁVAJÍCÍ SDĚLOVACÍ VEDENÍ, METALICKÉ, NADZEMNÍ (ČETIN, ČESKÁ TELEKOMUNIKAČNÍ INFRASTRUKTURA a.s.)
- -- STÁVAJÍCÍ SILOVÉ VEDENÍ VĚŘEJNÉHO OSVĚTLENÍ, PODZEMNÍ NEOVĚŘENÉ (OBEC OPATOVICE I.)
- -- STÁVAJÍCÍ SILOVÉ VEDENÍ VĚŘEJNÉHO OSVĚTLENÍ, NADZEMNÍ (OBEC OPATOVICE I.)

LEGENDA KATASTRU:

- -- HRANICE PARCELY KATASTRU NEMOVITOSTI
- xx/xx ČÍSLO PARCELY KATASTRU NEMOVITOSTI

SOUŘADNÝ SYSTÉM: S-JTSK
VÝŠKOVÝ SYSTÉM: B.p.v.

OZNAČENÍ	POPIS ZMĚNY	DATUM	PODPIS
HIP	ZODP. PROJEKTANT	VYPRACOVAL	KONTROLOVAL
ING. TOMÁŠ PÁTEČEK	ING. MARTIN VAŠÁK	ING. TOMÁŠ PÁTEČEK	ING. MARTIN VAŠÁK
OBJEDNATEL: Krajská správa a údržba silnic Středočeského kraje, příspěvková organizace, Zborovská 81/11, 150 21 Praha 5			
KRAJ: STŘEDOCESKÝ ORP: KUTNÁ HORA KATASTR: OPATOVICE I			
STAVBA: III/0172 OPATOVICE, MOST EV.Č.0172-1			
ČÁST: SO 201 - MOST EV.Č. 0172-1 PŘES PŘEPAD MLÝNSKÉHO RYBNÍKA			
PŘÍLOHA: STÁVAJÍCÍ STAV - PŘEHLEDNÉ VÝKRESY			
FORMÁT	10 x A4	DATUM	ZÁŘÍ 2020
STUPEŇ	PDPs	ČÍSLO ZAK.	2018644
MĚŘÍTKO	1:50	ČÍSLO PŘÍLOHY:	ČÍSLO PÁŘE:

Dokumentaci lze užívat pouze ve smyslu příslušné smlouvy a dle výkresu, k jehož účelu, může být kopírována nebo jiným způsobem rozšiřována pouze po předchozím souhlasu IM-Projekt, Ing. Tomáš Páteček, s.r.o.